

U N G V Á R M E G Y E

VÁRMEGYEI SZÉKHELY: UNGVÁR M. VÁROS

Ungvár m. város 15

GYÓGYFÜRDŐ

Szobráncz 21

BESZERVEZETT KÖZSÉGEK

Fenyvesvölgy 29
Hajasd 29
Havasköz 30
Kapuszög 30
Nagyberezna 23
Neviczke 30
Ókemence 24
Perecseny 29
Rónafüred 25
Sóhát 26
Uzsok 27

FELVILÁGOSÍTÁST NYUJTANAK

**A FENTJELZETT KÖZSÉGEK ELŐJÁRÓSÁGAI ÉS KÖZSÉGFEJLESZTŐ
BIZOTTSÁGAI**




Kárpátalja



jellegetes növényzete

(Gentiana lutea)

UNGVÁR VÁROS



Látkép. (Foto: Kacsurek)

Az Ung folyó mindkét partján, csodálatos természeti szépségektől övezve terül el. Földrajzi fekvésénél fogva természetes összekötőkapocs az Alföld és a Felvidék között. Észak és északkelet felől a Kárpátok hegyláncja koszoruzza.

Lakosainak száma 23.000, Budapeستől való távolsága 344 km. Tengerszint feletti magassága 137 m. A városnak és környékének egészséges, magaslati levegője van, mely egészségügyi szempontból nagyjelentőségű.


Hatósági szervek és hivatalok: M. kir. törvényszék és járásbíróság, vegyesdandárparancsnokság, főispáni és alispáni hivatal, csendőrparancsnokság. Áll. Erdőgazgatóság, államépítészeti hivatal, MÁV.-Osztálymérnökség.

Történelme: Ungvár már a Drugethek és Nagy Bercsényi Miklós ősi fészke volt. Anonymus szerint Álmos hadai 903-ban foglalták el. Az Árpádok korában a hasonló nevű várspánság székhelye volt. A XIV. század első felében, 1320 körül királyi adomány útján a Drugeth-család birtokába került. A török hódoltság idején, mint végvár, közmunkával lett átépítve. 1619-ben Bethlen Gábor foglalja el, 1644-ben pedig I. Rákóczi György. A Drugeth-család kihaltával a város 1691-ben gróf Bercsényi Miklós birtokába került, aki 1703. év közepén kitört Rákóczi-féle kuruc felkelésben vezető szerepet játszott. A kuruc felkelés leverésével a város a hozzá tartozó dominiummal együtt a kincstár birtokába ment át, ahonnan csak 1848-ban szabadult fel. 1775-ben Mária Terézia a gör. kath. munkácsi egyházmegyének adományozta a várat, mely azóta püspöki székhely lett.

Műemlékek: Ungvár város legkiemelkedőbb részén fekszik az ősrégi Vár, ahonnan pompás kilátás nyílik a városra és környékére. Mint a többi régi vár, ez is mély vársáncsal van övezve. A várban a régi felvonó hidon keresztül az ősrégi várkapun át lehet bejutni. Megemlékezésre méltó a régi stílusban kovácsolt vasból készült várkapu. A várnak egyes termei még ugy maradtak, ahogy a régi időben építettek. A várnak egy másik nevezetessége a kuruc időkől maradt kuruc harcosokat ábrázoló bronzszobor.

Nem messze a vártól találjuk Ungvár egyik legszebb épületét, a barokk-stílusban épült gör. kath. püspöki székesegyházat. A legrégebb épületek közé tartozik az ungvári városháza. Továbbá említésre méltó a régi vármegyeháza, mely szintén építészeti remekmű.

Iskolák: M. kir. kath. főgimnázium, melyet 300 éve alapították a Drugethek és amely mindenkor a magyar kultúra büszkesége volt. Ungváron van a gör. kath.



Drugethek vára. (Foto: Kacsurek)

püspökség székhelye és ezzel kapcsolatos papnövelde, mely a Várban nyert elhelyezést. Ezen kívül van tanítóképző intézet, 2 polgári iskola, 5 elemi iskola, iparos tanonciskola.

Templomok: Gör. kath. székesegyház, a XVIII. század elején épült róm. kath. templom, református és evangélikus templom és a keleti stílusban épült pravoszláv templom (gör. keleti).


Parkok, sétateretek: A város egyik legszebb, legnagyobb erdőszerű parkja a Széchenyi-liget, hatalmas platánfákkal. A legkiemelkedőbb és legnagyobb sétatér az u. n. „Ungparti sétány“, szebbnél szebb rózsalugasokkal.

KÖZLEKEDÉS

Vasuton: Budapestről a Debrecen—Nyíregyháza—Csap, vagy a Miskolc—Sátoraljajhely—Csap-i vonalon kb. 6 óra alatt érhető el.



Szt. Basil-rend intézete (Foto Kacsurek)




Régi Vármegyeház. (Foto: Kacsurek)

Autobusz közlekedése: Kényelmes és gyors, úgy, hogy az összes közeli város gyorsan megközelíthető. Így pld sűrű autóbuszösszeköttetés áll fenn Munkács, Beregszász és Kassa városokkal.

Bérrautó, bérkocsi: Bérrautóállomások a város közepén található. Bérrautók száma kb. 45—50. Főbb állomáshelyei: A „Korona“-szálló előtti tér, Széchenyi-tér és a vasuti állomás.

Garázsok, javítóműhelyek: Több helyen a városban.

Autóutak: Minden igénynek megfelelő kiválóan kiépített betonutak. Gyors és biztos összeköttetést biztosítanak Munkács, Beregszász, Sátoraljajhely és Kassa városokkal.



Gör. kat. püspöki palota. (Foto: Kacsurek)



Volt kormányzósági palota

LAKÁS ÉS ELLÁTÁS

Szállodák: „Korona szálló“ a város centrumában, minden komforttal berendezett, szobáinak számá kb. 40. A szállodával kapcsolatban elsőrangú konyháju étterem, kávéház és sörözőcsarnok.

„Bercsényi szálloda.“ Nem messze a „Korona-szálló“-tól szintén a város központjában. Csakugy, mint az előbbi, elsőrangú szállodák közé sorolható. Étterme és a város legmodernebbül kiépített nyári kerli mulatóhelye a város intelligenciájának találkozóhelye.

Vendéglők: Az Ung partján souterrainszerűen kiépített „Astoria“-étterem, továbbá a „Herda“ és a „Felvidéki“-éttermek. **Borozók.**


Fizetővendéglátás: Megszervezés alatt áll.

FÜRDŐZÉS

A Felvidék egyik legmodernebb és legkényelmesebb fürdőhelye a „Városi strandfürdő“, amely országos viszonylatban is az elsők között áll. Az Ung folyó kiépített partja weekendezésre alkalmas.



Ungparti sétány



Városi strandfürdő.

EGÉSZSÉGÜGY

A városi közkórház 650 ágygal, minden kórosztállyal és a modern gyógyászat legmodernebb felszerelésével rendelkezik. Bábaképző intézet (szülészeti klinika). — A város tüdőbetegeiről az „Egészségügyi ház“ gondoskodik.

SZÓRAKOZÁS

Modern Városi Színház, városi mozgóképszínház, 700 nézőhellyel rendelkező „Uránia“ mozgó. Kávéházak, szépen berendezett táncsalonokkal és kerthelyiségekkel.

SPORT

A város legrégebb sportegyesülete az Ungvári Athletikai Club. Ennek keretén belül a sport összes ágai üzhetők; többek között 18 modernül felszerelt tenispályája van.

Halászat és vadászat. Az Ung bő halállománnyal rendelkezik, a belé ömlő hegyi patakokban sok pisztráng van. Az erdőkben dús vadállomány. A vadászok itt megtalálják mindazt, amit e szép sport egyáltalán nyújthat. A nagyterjedelmű vadászterületek úgy nagy, mint kis vadban is bővelkednek. Idényjegyek, külön meghatározott vadra szóló jegyek és vadászterületek kiváltása az erdőigazgató-ságnál eszközöndő.



Görögkeleti templom. (Foto: Kacsurek)

KIRÁNDULÓHELYEK

Ungvár a Kárpátok és az Alföld határán fekszik és ezen természeti adottságánál fogva kitűnő kiránduló és turisztikai központ. A városból kiinduló turistautak jelzéssel vannak ellátva.

A kirándulások északi főiránya az Ung folyó völgye. Ezen a részen minden turistaigényt kielégítő hegyek, patakok és erdők találhatóak.

Ungvár város közelében fekvő kirándulóhelyek közül említésre méltók: Derenovka fürdő (15 km.) ásványvízforrásaival és gyönyörű fenyves erdeivel, továbbá a kénesvizű Szobránc fürdő (20 km.), ahonnan autóval vagy gyalog is könnyen megközelíthető a tengerszem, mely magas hegycsúcsokkal és gyönyörű fenyvesekkel van övezve, minden turistaigényt kielégítő menedékházzal.

Az Ung völgyében a leglátogatottabb kirándulóhely a 8 km.-re fekvő Nevicke várrom. Ezen kirándulóhely kényelmes és gyors megközelíthetősége, gyönyörű fekvése, kiváló fürdőhelye és vendéglője folytán állandó érdeklődési biztosított magának. Úgyszintén kiindulóhelye több turistaútnak.

Nagyobb túragócpon: Perecseny, ahonnan könnyen és gyorsan közelíthető meg a gyönyörű fekvésű Rónafüred fürdő, továbbá a síelők és kirándulók paradicsoma, az 1428 m. magas Rónahavas.



FELVILÁGOSÍTÁST NYUJT

Ungvár megyei város előljárósága.

SZOBRÁNC



Látkép


Ungvártól 20 km-re északnyugatra, Szobránctól 4 km-re északra a Nagy Magyar Alföld szélén, 130 m tengerszintfeletti magasságban, északról a Vihorlát hegység által a zord szelek ellen védve fekszik. Maga a fürdőtelep lassan emelkedő, lejtőn, 180 holdnyi tölgy- és fenyőerdőktől teljesen körülzárva fekszik, kivéve délről, mely irányban szép kilátás nyílik az Alföldre. A fürdőtelep pavillonszerűen van építve, a tíz laképület több mint száz kényelmesen berendezett szobával bír. — Fürdőidény május 15-től szeptember 15-ig. — Posta, távírda, telefon a telepen.

KÖZLEKEDÉS

Vasúton a Budapest—Miskolc—Sátoraljaújhely—Csap—ungvári vonalon Ungvárig közelelhető meg. Innen autóbusz és autóközlekedés. Menetidő 20 perc, viteldíj 90 fillér.

LAKÁS ÉS ELLÁTÁS

A fürdőtelepen teljes napi penzió háromszori étkezéssel, idénydíj-, takarítás- és világítással 7 P-től. Lakás egy- és kétágyas szobákban személyenkint 1 P-től. — Étkezésre két vendéglő van; egy keresztény, melyben délj 12 óraker ebédelnek és egy izraelita rituális ellátással. — Konyhát senki sem tarthat.



Szálloda-épület



Lakóház

FÜRDŐZÉS


Szobráncnak 4 igen dúsvízű ásványvízforrása van. A főforrás vizét ivókúrákra is használják. A nagy kőmedence 77 m² területű, 3 m mély, igen díszes kupolával van fedve és a fürdőházzal fedett csarnok költi össze. — Fürdőáruk: kénes fürdő 1 P-től; szénsavas fürdő 3 P-től; hideg gyógyvízfürdő 2 P-től; iszappakolás 2 P-től; gyógy-massage 1 P-től. — A fürdő használata mint ivó- és fürdőkúra van javalva. Az ezekre vonatkozó részleteket a fürdőigazgatóság prospektusa kimerítően tárgyalja.

EGÉSZSÉGÜGY

Állandó fürdőorvos, ki naponta az étlapot is áttekinti. Gyógyszertár Szobráncban.

SZÓRAKOZÁS

Reggel és este zene a parkban. — Az erdei utak sétányain kéthetenként a fürdőfelügyelő vagy helyettese vezetése alatt kirándulások rendeztetnek a festői szép sinnai várromokhoz, a jószai fürdőbe, a váraljai völgybe, a hunkóci sziklákhöz. Fáradtságosabb kirándulás a Vihorlát és Kioviszko csúcsaira, ahonnan tiszta időben távcsővel Tokajig és Debrecenig látni.







Várady-villa

FELVILÁGOSÍTÁST NYÚJT
a fürdőigazgatóság.

NAGYBEREZNA



Részlet

2000 lakosú kisközség. Budapesttől 377 km. távolságra fekszik. Tengerszintfeletti magassága 210 m. A községet magas hegyek veszik körül, melyek részben bükk, részben fenyves erdővel vannak borítva. Vízellátása kitünő hegyi forrásokból történik, Villanyvilágítás.     Róm. és gör. kath. templom. Járásbíróság és főszolgabírói hivatal.

KÖZLEKEDÉS

Vasuton a Budapest—Miskolc—Sátorajkajhely—Csap—Ungvár—uzsoki vonalon érhető el. Vasútállomás helyben. **Autóval** az ugyanezen vonalon vezető műúton. **Autobuszjárat:** Takcsány és Zemplén-orsziba. 2 benzinkút.



Menedékház a Javornikon

LAKÁS ÉS ELLÁTÁS

Szállodák: 2 szálloda van vendéglő nélkül, amelyekben összesen 10 szoba áll rendelkezésre. Szoba napi ára 1.50—2 P.

Hosszabb tartózkodás esetén szobák a szállodákban megegyezés szerinti árban biztosíthatók.

Vendéglők: 2 vendéglője van a községnek, ahol ebéd 1.50 P, vacsora 1.20 P.

Fizetővendéglátás: Magánházakban bútorozott szobák kiszolgálással havi 15—20 pengőért kaphatók.

FÜRDŐZÉS

A falun keresztülfolyó Ung folyóban szabadfürdő.

EGÉSZSÉGÜGY

4 orvos és gyógyszertár a községben.

KIRÁNDULÁSI LEHETŐSÉGEK

A falut körülvevő erdőkben könnyen elérhető szép kirándulóhelyek vannak. A 12 km-re fekvő „Javornik“-i magaslaton lévő turistaház 950 m. magasságban fekszik a tenger színe felett, erdőktől és erdei rétektől körülvéve. A turistaház 28 hálóvendég számára kényelmesen berendezve (3 szoba, konyha és kamra). Nagyobb kirándulással elérhető Uzsok, vasuton 1 óra. A nevickei várrom ¼ órányira.

FELVILÁGOSÍTÁST NYÚJT

Községfejlesztő bizottság, Nagyberezna.

ÓKEMENCE — NEVICKE VÁRROM

950 lakosú, rutén anyanyelvű kisközség az Ung folyó jobbpartján. Tengerszintfeletti magassága 185 m. Budapeستől való távolsága 326 km. Posta, táviráda Ungváron. Víz-ellátása egészséges vizű kutakból. Részben villanyvilágítás. A község hegyekkel van körülveve, melyek bükk-, tölgy-, gyertyán- és fenyőerdőkkel vannak borítva. **Nevezetességek:** Mátyás király korából való várrom az Ung balpartján, 264 m. tengerszintfeletti magasságban. A várba híd vezet át az Ung folyón. Modernül kiépített kőbánya.



A várrom egyik bástyája.

KÖZLEKEDÉS

Vasúton a Budapest—Miskolc—Sátoralja-újhely—Csap—ungvári vonalon érhető el. A községnek két vasútállomása van, és pedig Nevicke várrom megállóhely és Ókemence állomás, amely a kőbánya mellett van.

Autóval a fentemlített vonalon vezető műúton Ungváron át közelíthető meg. Ungvár 11 km-re fekszik a községtől.

Benzinkút Ungváron.

LAKÁS ÉS ELLÁTÁS

Vendéglő: A vár alatti vendéglőben olcsó étkezés kapható.

Fizetővendéglátás: II. oszt. szobák havi ára 20 P, III. oszt. szobák havi ára 10 P.

Élelmi cikkek: A helybeli szövetkezetben és boltokban, valamint Ungváron olcsón beszerezhetők.

FÜRDŐZÉS

Az Ung folyóban szabadfürdő.

EGÉSZSÉGÜGY


Orvos és gyógyszerár Ungváron, 11 km-re.

SZÓRAKOZÁS ÉS SPORT-LEHETŐSÉGEK

Az Ung folyóban és a patakokban elsőrendű horgászati lehetőségek (pataki pisztráng, márna, csuka stb.). Rákászat. Vadászati lehetőségek (szarvas, őz, róka, nyúl, vaddisznó). Halászati és vadászati engedélyt a m. kir. kincstár ungvári erdőigazgatóságától kell kérni.

KIRÁNDULÓHELYEK

A községet környező közép magas hegyekben számos kiváló kirándulóhely egész a Vihorlát hegységig.



Az Ung-folyó a várrommal

FELVILÁGOSÍTÁST NYUJT

A községfejlesztő bizottság és Vojcsehovszky János ig. tanító — Ókemence.

RÓNAFÜRED



Látkép

A Turica vadregényes felső völgyében, az 1482 m. magas Róna havas tővében 460 m. tengerszintfeletti magasságban fekvő fürdőtelep. Kénes forrásai hatása vetekedik a póstyéni források hatásával. A fürdőtelepet szép lombos fenyőerdők veszik körül. Vasútállomása Perecsény, posta táviráda és telefon Turjaremetén.

KÖZLEKEDÉS

Vasúton a Budapest—Ungvár—uzsoki vonalon Perecsényig közelíthető meg, innen jó autótutakon fél óra alatt érhető el. Bérautók Perecsényen kaphatók.

LAKÁS ÉS ELLÁTÁS

A fürdőnek van egy 60 férőhelyes turista szállodája, melyhez egy, a Róna havas csúcsa alatt fekvő turistaház is tartozik. Napi penzle a szállodában 4—6.50 P-ig.

FÜRDŐZÉS

a gyógyfürdő használatán kívül, szabadfürdő a Turica pataokban.

EGÉSZSÉGÜGY

Orvos és gyógyszerár Turjaremetén.

SZÓRAKOZÁS ÉS SPORT

Kirándulások a gyönyörű környékre. Halászati és vadászati lehetőségek, melyekhez az engedélyt az erdőgondnok-ságtól Perecsényben kell kérni.





Látkép

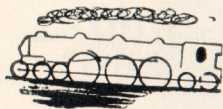
1722 lakosú rutén anyanyelvű község. Budapesttől való távolsága 349 km. Tengerszintfeletti magassága 470 m. Éghajlata enyhe. Vízellátása kitűnő vizű kutakból történik. 200 éves gör. kath. fatemplom. Csendes, pormentes hely. Nagy, erdőkkel borított hegyek között fekszik.

KÖZLEKEDÉS

Vasuton: Budapestről Gödöllő—Miskolc—Sátoraljaújhely — Csap — Ungvár — nagybereznai vonalon érhető el. Vasútállomása a községtől 13 km.-re fekvő Bercesényifalva, ahonnan műúton 30 perc alatt autóval lehet elérni a községet. Az állomásról iparvasút is vezet a községbe. **Autón** a fentemlített vonalon vezető úton.

LAKÁS ÉS ELLÁTÁS

Vendéglők: A községben lévő két vendéglőben II. oszt. szobákkal teljes ellátás 60—70 P. Továbbá Dezsőfi Jánosnál 2 szoba teljes ellátással 60—70 P.



FELVILÁGOSÍTÁST NYUJT a községfejlesztő bizottság, illetve a község elöljárósága.

FÜRDŐZÉS

A községen átfolyó kristálytisza Lyuta folyóban a fürdőzés teljesen díjmentes.

EGÉSZSÉGÜGY


Körorvos minden héten a községben van. Gyógyszertár Nagybereznán.

SZÓRAKOZÁS ÉS SPORT

A Lyuta folyóban pisztránghalászat. Vadászat a községet körülvevő erdőkben.

KIRÁNDULÓHELYEK

Róna havas, ahol Róna fürdő van, Javornyík 1021 méterre a tenger színétől. A község határa szebbnél-szebb fenyvesekkel és patakoktól átszelt völgyekkel váltakozik.



Az uzsoki szoros.

1500 egyötödrezsben magyar, négyötödrezsben rutén anyanyelvű lakosú, a felső Ung vadregényes völgyében fekvő község, 561 m. tengerszintfeletti magasságban, délre a 860 m. magas, a világháborúban báró Szurmayer tábornok csapatai által hősiessé védett uzsoki hágótól, amelyen kitűnően megépített vasút és műút vezet át Lengyelországba. A vasút méltóan viselheti a Kárpátaljai Semmering nevet, mert a 4 km.-nyi Hajasad—Uzsoki légi távolság terepi nehézségeinek leküzdésére 19 km.-nyi vasút vonal megépítése volt szükséges, mely 6 alagúton, 4 viadukton és számos szerpentinon át kapaszkodik fel a magasba. A vasútról gyönyörű kilátás nyílik az Ung völgyére és az azt környező hegyekre. A hágó legmagasabb pontján fekszik a Sport Szálloda, melynek terraszáról igen szép kilátás van a lengyel oldalon fekvő Siankira és az egész környékre. A szálloda magaslati fekvésénél és ozondús levegőjénél fogva igen alkalmas üdülőhely. Vízellátás egészséges kutakból és kitűnő forrásokból. A községben savanyúvízfürdő is van, mely az ottani fürdőt is táplálja. Világítás: Petróleumvilágítás. **Látványosság:** a világháború elesett hőseinek temetői és a megmaradt harci állások.

KÖZLEKEDÉS

Vasuton a Budapest—Miskolc—Sátoraljaújhely—Csap—Ungvár—uzsoki vonalon érhető el. Vasútállomás helyben. **Autón** az említett vonalon vezető műúton közelíthető meg.

LAKÁS ÉS ELLÁTÁS

Sport Szálloda 8 két-, 11 egyágyas szobával, az utóbbiak otománossal; egy női turistahálóterem 15, és egy férfituristahálóterem 18 fekvőhellyel. Szobaárak: egyágyas szoba 1 személy részére 2.20 P, kétágyas szoba 2 személy részére 3.50 P, fekvőhely a turistahálótermekben, párnával és takaróval 1 P, takaró és párna nélkül 0.80 P. Teljes penzió, legalább ötnapi előfizetéssel, napi ötszöri étkezéssel 1 ágyas szobával 1 személy részére 7 P, két személy részére kétágyas szobá-

val 12 P, a turistateremben való elhelyezés és napi háromszori étkezéssel személyenként 4.50 P. Ezen árakban a kiszolgálási díj és más költségek is bennfoglaltatnak. Átutazónak reggeli 0.60, ebéd 1.60, vacsora 1 P.

A nyári hónapokban a szállodában cigányzenekar játszik.

A községben van egy vendégfogadó, hol napi teljes ellátás és lakás 4—5 P-ért kapható. Egyes lakosoknál egyszerű szobák megállapodás szerint bérelhetők.


FÜRDŐZÉS

Savanyúvízfürdő a községben, szabadfürdő az Ungban és a patakokban.

SZÓRAKOZÁS ÉS SPORT

Főszórakozás a turisztika és télen a sélés. Uzsok úgy a turisztika, mint sélés

szempontjából központját képezi a Beszkideknek, melyekből számos csúcs emelkedik ki. A nevezetesebbek a Kaminyi (1012 m.), a Cholopec (972 m.). A Javor-




Sportszálló.

nik hegység (1021 m.) a 950 m. magasságban fekvő turistaházzal az Ung völgyétől délre, továbbá a Lyutától délre a Ljutanska Holica (1376 m.) és a Rona

havas (1482 m.) a legkedveltebb turisztikai célok. A határon emelkedik a Beszkyd (1014 m.) és a Csermak (1133 m.). Mindenhová jelzett utak vezetnek, felvilágosítás a Sport Szállodában kapható. A Kárpátok határmenti gerincei igen alkalmasak sítúrákra. Nagyon hálás a 30 km. hosszú és a határ mentén a Beszkyden (1012 m.), a Kruhlán (983 m.), a Kniczik Hnyilskin (1115 m.), a Sztarosztánán (1229 m.) át a Pikjukra (1045 m.) és innen Miskarovicére vagy Zsdenyovára vezető túra. Az uzsoki állomásról leereszkehdhetünk az Opolneken át Hajasdra, hol posta, távirda és Vörös Kereszt-kirendeltség van és a Jirászkó szállodában napi 5 P-ért penzió kapható. Ezen sportágakon kívül vadászati és halászati lehetőségek is vannak. A vadászati és halászati engedélyek Ungváron a m. kir. kincstári erdőgondnokságnál szerezhetők be.

KIRÁNDULÁSOK


a fentebb említett hegycsúcsokra és még számos más helyekre eszközölhetők. Felvilágosítással szolgál a Sport Szálloda.



FELVILÁGOSÍTÁST NYUJT

a községfejlesztő bizottság, a körjegyzőség Hajasdon és a Sport Szálloda Uzsokon

HAJASD

1800 lakosú kisközség, az Ung vadregényes felső völgyében 487 m. tengerszínfeletti magasságban fekszik. Itt kezdődnek az uzsoki hágón át Lengyelországba vezető vasútnak szerpentinjei — a Kárpátaljai Semmering. A vasútvonal hosszúsága a Hajasd—Uzsok 4 km légi távolságon 19 km, a pályán 6 alagút és 4 viadukt van. — Gör. kat. templom, fürésztelep. — Az állomás, felett hősi temető, melyben 34 közös és 23 egyes sírban a háború 700 hősi halottja nyugszik. — Vízellátása jóvizű kutakból és forrásokból. — Petroleumvilágítás. — 

KÖZLEKEDÉS


Vasúton a Budapest—Ungvár—uzsoki vonalon érhető el, vasútállomása közvetlen a községnél. — Autón ugyanezen vonalon a műúton érhető el. Benzinkút a községben.

LAKÁS ÉS ELLÁTÁS

A községben van egy vendéglővel egybekötött kisebb szálloda, egyes szobák a lakosságnál is kaphatók.

FELVILÁGOSÍTÁST NYUJT: a község előljárósága.

PERECSENY

9000 lakosú nagyközség, az Ung völgyében, az Ung és a Turja összefolyásánál fekszik 140 m tengerszínfeletti magasságban. — Gör. kath. templom, erdőgondnokság. A községben levő Bantlín vegyi gyár, mely Kárpátalja egyik legnagyobb ipari vállalata 2000 munkást foglalkoztat és évente 70.000 köbméter fát dolgoz fel. Főterméke az aceton, ezenkívül faszeszt, szurkot és faszenet is gyárt. 

KÖZLEKEDÉS

Vasúton a Budapest—Ungvár—uzsoki vonalon, autón az ugyanezen vonalon vezető műúton érhető el. Vasútállomása közvetlen a községnél van.

LAKÁS ÉS ELLÁTÁS

A községben van egy vendéglővel egybekötött szálloda, egyes szobák a lakosságnál bérelhetők, élelmiszerek a községben szerezhetők be.

FÜRDŐZÉS

Szabadfürdő az Ungban és a Turjában.

FELVILÁGOSÍTÁST NYUJT

a községfejlesztő bizottság és a község előljárósága.

FENYVESVÖLGY a felső Ung völgyében fekvő, mint a neve is mondja, fenyőerdőkkel borított hegyektől körülvett kisközség, 430 m tengerszínfeletti magasságban. — Vasúton a Budapest—Ungvár—uzsoki vonalon érhető el, vasútállomása közvetlen a községnél. — Környékén MÁV nyaralótelepek vannak, a községnél az Ungba ömlő patak völgyében egy szanatóriumszerű nyaraló van. — Felvilágosítást nyújt a község előljárósága.

FÜRDŐZÉS

Szabadfürdő az Ungban.

EGÉSZSÉGÜGY

Orvos és gyógyszerár a községben.

SZÓRAKOZÁS ÉS SPORT


szép kirándulások, télen kitűnő sítérep. — Halászati és vadászati lehetőség, melyhez az engedély az ungvári erdőgondnokságnál szerezendő be.

EGÉSZSÉGÜGY

Orvos és gyógyszerár a községben.

SZÓRAKOZÁS ÉS SPORT

Szép kirándulások a közeli erdőkbe, a Turja völgyébe, Turjaremetére, hol állami méntelep van, Turicára, a jellegzetes ruszin kézimunka egyik központjába, Rónafüredre, a Róna havasra (1482 m), Uzsokra, a magyar-lengyel határra és sok más helyre.



Havasköz látképe

HAVASKÖZ a Lyuta vadregényes felső völgyében havasoktól körülveve fekszik 525 m tengerszintfeletti magasságban. Vasúton a Budapest—Ungvár—uzsoki vonalon Bercsényifalva állomásig közelíthető meg, innen autóval vagy kocsin érhető el. — Felvilágosítást nyújt: a község előljárósága.

KAPUSZÖG: az Ung völgyében Ungvártól 16 km-re északra, a Vihorlát hegység egy nyúlványán fekszik 172 m magasságban. Vasúton a Budapest—Ungvár—uzsoki vonalon Ókemence vagy Perecsény állomásokig közelíthető meg, innen kocsiközlekedés. — Ungvárról autbuszjárat. — Felvilágosítást nyújt a község előljárósága.

NEVICKE

900 lakosú, az Ung erdős hegyektől kísért völgyében 139 m tengerszint feletti magasságban fekvő kisközség, Ungvártól 7 km-nyire északra. A községtől 2 km-re északra, az Ung jobbpartján 264 m magasságban fekszik a Nevickevárrom, mely kedvenc kirándulóhelye az ungváriaknak. A vár alatt igen jó vendéglő és fürdő van. A várat hajdanában az ungvári Drugeth várral alagút kötötte össze. — Gör. kat. templom, vízerőtől hajtott villanyfejlesztő telep, mely nyár idején a környék nagy részét látja el villanyárammal. — Vasút, posta, táviró, telefon.

KÖZLEKEDÉS

Vasúton a Budapest — Ungvár — uzsoki vonalon érhető el, vasútállomás helyben. Autón: az ugyanezen vonalon vezető műúton közelíthető meg.

LAKÁS ÉS ELLÁTÁS

a lakosságnál egyes szobák kaphatók, élelmiszerek a községben és a közeli Ungváron szerezhetők be.

EGÉSZSÉGÜGY

orvos és gyógyszerész Ungváron.

FÜRDŐZÉS

Szabadfürdő az Ungban.

SZÓRAKOZÁS ÉS SPORT

Kirándulások a közvetlen környékre és a Vihorlát hegység csúcsaira.

FELVILÁGOSÍTÁST NYUJT a község előljárósága.



Vendéglő a vár alatt